



# Pocketguide Wandern

  
bad herrenalb  
*Die traut mir gut*



100 %  
barrierefrei

## Hotel am Kurpark

Bad Herrenalb · Schwarzwald



## Stärkung für Wanderer!

Genießen Sie erlesene Gourmet-Menüs und hausgemachte Kuchenspezialitäten in der gepflegten Atmosphäre eines ★★★★★ Sterne Hauses.

Entspannen Sie in der gemütlichen Kaminloungue oder unserem stilvollen Weinkeller.

Oder bleiben Sie doch einfach länger bei uns!  
Übernachtung mit Frühstück gibt es ab 70,- € p.P.

Kurpromenade 23/1 · 76332 Bad Herrenalb  
Telefon: 07083 / 5002-0 · Telefax: 07083 / 5002-299  
mail: info@hotelak.de · [www.hotelak.de](http://www.hotelak.de)

## Herzlich willkommen im Wanderparadies Bad Herrenalb!

### Liebe Gäste und Wanderfreunde,

unsere Siebentälerstadt ist der ideale Ausgangspunkt für Ihre Wanderung durch die einmalige Landschaft des Naturparks Schwarzwald Mitte/Nord. Intakte Natur soweit das Auge reicht, einmalige Panoramasichten von den umliegenden Anhöhen aus und die gesunde Heilklima-Luft machen jede Tour zu einem ganz besonderen Erlebnis.

Während oder nach Ihrem Wandertag sorgt die ortsansässige Gastronomie für kulinarische Hochgenüsse. Regionale Spezialitäten, Frisches aus der Klosterküche oder das klassische Stück Schwarzwälder Kirschtorte - hier findet jeder seine Wegzehrung. Relaxen und die Seele baumeln lassen können Sie nach einem erlebnisreichen Tag im Grünen im heilenden, hochmineralisierten Thermalwasser der Siebentälertherme und der angeschlossenen WellnessWelt. Jeden Abend wird die Badelandschaft dort beim Klangbad zu einem Meer aus Licht und Klang. Nutzen Sie doch gerne die Gutscheine in diesem Wanderguide um Gastronomie und Therme in Bad Herrenalb kennenzulernen!

Im Folgenden finden Sie zehn Tourenvorschläge mit Karte und Kurzbeschreibung für Ihren Tagesausflug oder ausgedehnten Wanderurlaub. Den GPS-Track zu den Touren und noch mehr Wandervorschläge gibt es zum Anschauen und Download auf unserer Homepage unter: [www.badherrenalb.de/wandern](http://www.badherrenalb.de/wandern). Um bestens ausgestattet in Ihr Naturerlebnis zu starten, empfehlen wir ergänzend die Mitnahme einer guten Wanderkarte, die Sie bei uns im Tourismusbüro erhalten. Bei Ihrer Urlaubs- und Wanderplanung stehen Ihnen unsere Mitarbeiter selbstverständlich gerne mit Rat und Tat zur Seite.

Wir freuen uns, Sie schon bald als Wandergast begrüßen zu dürfen!

**Ihr Team vom Tourismusbüro  
Bad Herrenalb**



# Inhalt

Anreise ..... 6

Wegeleitsystem im Schwarzwald ..... 8

## Wandertouren **leicht**

Durchs Untere Gaistal zur Aschenhütte ..... 10

Rundweg über Quellenpfad und Wurstberg ..... 12

Einmal rund um Bad Herrenalb ..... 14

## Wandertouren **mittel**

Über Rotensol ins Holzbachtal ..... 16

Zum Bernsteinfelsen ..... 18

Übers Kloster Frauenalb nach Bernbach ..... 20

Vom Gaistal zur Teufelsmühle ..... 22

Wanderung ins Eyachtal zur Eyachmühle ..... 24

## Wandertouren **schwer**

Große Runde über die Teufelsmühle ..... 26

Über Gernsbach nach Baden-Baden ..... 28

Gaistäler Schlemmertour ..... 31

Themenwanderwege und Erlebnispfade ..... 32

Geführte Wanderungen ..... 40

Tourenplaner ..... 41

Impressum ..... 42



# Anreise



Bad Herrenalb ist sowohl mit öffentlichen Verkehrsmitteln als auch mit dem eigenen PKW leicht und schnell zu erreichen.

Bei Anreise mit dem PKW nimmt man über die A 5 von Frankfurt oder Basel kommend die Ausfahrt Ettlingen und folgt der Beschilderung nach Bad Herrenalb (23 km). Aus dem Stuttgarter Raum erreicht man die Kurstadt von der A 8 kommend über die Ausfahrt Karlsbad / Bad Herrenalb und folgt der Beschilderung nach Bad Herrenalb (20 km).

Die Anbindung an den nächsten DB-Bahnhof in Karlsruhe erfolgt über die Stadtbahnlinie S1. In ca. 40 Minuten kann man Bad Herrenalb mit der S-Bahn zweimal stündlich direkt vom Karlsruher Bahnhofsvorplatz erreichen. Vom Bahnhof in Bad Herrenalb aus bieten die lokalen Busse Anschluss an die Ortsteile Neusatz, Rotensol und Bernbach und an weitere Ziele in der Umgebung.

Die nächstgelegenen Flughäfen sind der Flughafen Karlsruhe / Baden-Baden sowie Stuttgart.

## Freie Fahrt mit Bus und Bahn!

Im ganzen Schwarzwald gratis Bus- und Bahnfahrten – KONUS macht's möglich!

Schon ab einer Übernachtung bei einem Bad Herrenalber Gastgeber erhalten Sie die KONUS-Gästekarte. Sie gilt als Fahrausweis für die 2. Klasse des öffentlichen Nahverkehrs im gesamten Schwarzwald und bis nach Karlsruhe. Eine Übersicht über das KONUS-Gebiet und einige Tourentipps finden Sie unter [www.konus-schwarzwald.de](http://www.konus-schwarzwald.de).

Auskünfte zu Verbindungen und Fahrpläne erhalten Sie bei uns im Tourismusbüro.




# Wegeleitsystem im Schwarzwald


Das schwarzwaldweite Wanderwegenetz, das alle wichtigen Wanderziele und Ausgangspunkte miteinander verbindet, macht die Orientierung einfach. Die vom Schwarzwaldverein entwickelte Markierungs- und Beschilderungssystematik der Wanderwege gilt einheitlich für den gesamten Schwarzwald.





An jeder Kreuzung markierter Wanderwege stehen Wegweiser. Für jede Richtung findet der Wanderer mindestens ein Wegweiserblatt mit Zielen und Entfernungsangaben.

Auf den Schildern ist auf einen Blick abzulesen, wo Sie sich befinden, darunter die Höhenangabe unter Normal Null. Außerdem entnehmen Sie der Beschilderung für jede Richtung den jeweils nächsten Standort und darunter weitere Nahziele und Sehenswürdigkeiten. Ganz unten steht das Fernziel der Tour. Den Schildern ist auch zu entnehmen, an welchen Standorten sich ein Parkplatz oder eine Haltestelle befinden.

**Örtliche Wanderwege** binden örtliche Wanderziele und Ausgangspunkte in das Wanderwegenetz ein. Sie sind mit der gelben Raute  markiert. Die gelbe Raute ist das zentrale Zeichen der Wanderbeschilderung und leitet Sie sicher von Standort zu Standort.

**Regionale Wanderwege** ergänzen das Netz der Fernwanderwege, sie verbinden bekannte Orte und Landschaften. Regionale Wanderwege sind durch die blaue Raute  gekennzeichnet. Um Bad Herrenalb sind beispielsweise der Graf-Rhena Weg nach Ettlingen und der Albtalweg mit der blauen Raute markiert.

**Fernwanderwege** sind durchgängig mit eigenen Zeichen markiert. An Bad Herrenalb vorbei verläuft der Westweg, der von Pforzheim durch den Schwarzwald bis nach Basel führt und durchgängig rot markiert  ist.

 **Tipp:** Zur optimalen Orientierung empfehlen wir die Mitnahme folgender Wanderkarten: „Wanderparadies Albtal – Bad Herrenalb, Dobel, Marxzell“, Maßstab 1:25 000 oder „Oberes Enztal - Karte des Schwarzwaldvereins“, Maßstab 1:35 000. Beide sind bei uns im Tourismusbüro erhältlich.

# Durchs Untere Gaistal zur Aschenhütte

**Länge** 6,9 km  
**Höhenmeter** ▲ 204 m  
**Höchster Punkt** 548 m  
**Gehzeit** 1:51 h  
**Schwierigkeit** **leicht**

 **Rundtour**

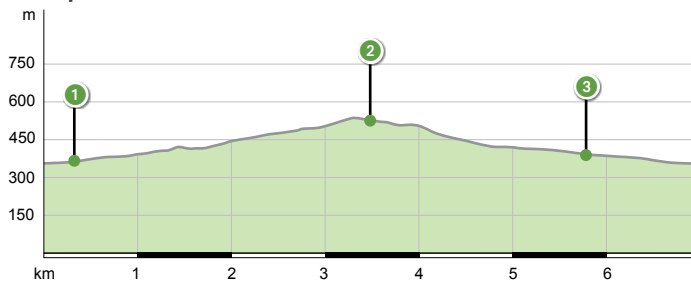
Diese einfache Rundtour führt uns bis zum Ferienheim Aschenhütte und über den Rotenbach zurück ins Zentrum Bad Herrenalbs.


## Start- und Zielpunkt der Tour:


Die Tour startet und endet beim Tourismusbüro am Rathausplatz.

**Wegbeschreibung:** Vom **Tourismusbüro**  aus gehen wir durch den Torbogen die Klosterstraße Richtung Klosterscheuer, dort links bis zum **Sägwasenplatz** . Über den Platz biegen wir rechts in die Gaistalstraße ein.

## Höhenprofil



Ihr folgen wir bis linker Hand der „Weg zum Rotenbächle“ abzweigt. Weiter geht es zunächst auf der Fahrstraße. Anschließend folgen wir der Forststraße ins Rotenbachtal. Nach ca. 3 km biegen wir rechts ab, über den Rotenbach vorbei am Ferienheim **Aschenhütte** . Auf

dem Fahrweg wandern wir hinunter ins untere Gaistal. Nach dem Gasthaus Linde geht es dann links der Fahrstraße auf dem **Predigerweg**  (Fußweg) zurück durch das historische Zentrum Bad Herrenalbs zum Ausgangspunkt.



**Tourentipp:** Die Kneipp-Anlage links der Klosterkirche bietet nach der Wanderung eine willkommene Erfrischung für müde Füße.



Kleines Wunder: aus dem Gemäuer des „Paradies“ vor der Klosterkirche wächst eine stattliche Kiefer.

# Rundweg über Quellenpfad und Wurstberg

Länge	8,0 km	Schöner Rundweg über den Quellenerlebnispfad Richtung Ziefensberg und über die Talwiese und um den Wurstberg zurück nach Bad Herrenalb.
Höhenmeter	▲ 309 m	
Höchster Punkt	616 m	
Gehzeit	2:11 h	
Schwierigkeit	<b>leicht</b>	

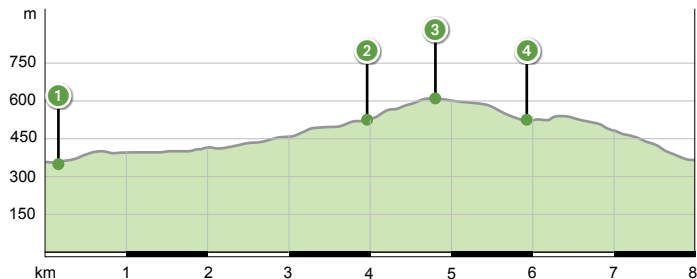


## Start- und Zielpunkt der Tour:

Die Tour startet und endet beim Tourismusbüro am Rathausplatz.

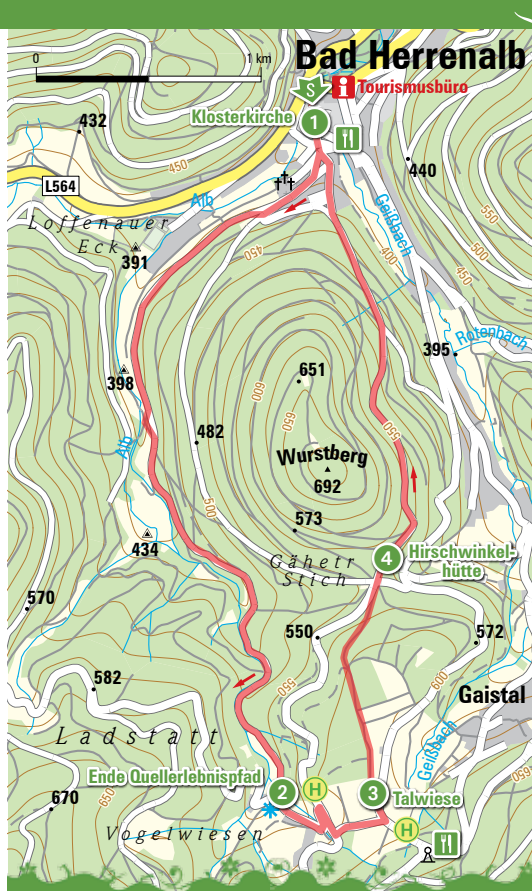
**Wegbeschreibung:** Vom **Tourismusbüro** (i) aus gehen wir durch den Torborgen auf die Klosterstraße. Vorbei an der **Klosterkirche** (1) und dem Paradies folgen wir zunächst der Beschilderung zum Quellenerlebnispfad - einer

## Höhenprofil



blauen Libelle - in Richtung Albtalweg. Wir wandern den Stationen des Quellenpfades folgend bis zu dessen Ende (2). Dort nehmen wir den Weg links Richtung Ziefensberg und **Talwiese** (3).

Weiter geht es Richtung **Hirschwinkelhütte** (4), wo sich auch eine Grillstelle befindet. Schließlich folgen wir dem Schanzweg über den Wurstberg zurück durchs historische Zentrum zum Ausgangspunkt.



**Tourentipp:** Ideal für Kinder, denn die erste Hälfte der Tour folgt dem Quellenerlebnispfad. Wer müde ist: vom Ziefensberg oder der Talwiese verkehrt der Bus 116 zurück nach Bad Herrenalb.



Auf dem Quellenerlebnispfad gehen auch Kinder gerne wandern!

# Einmal rund um Bad Herrenalb

Länge	10,4 km
Höhenmeter	▲ 362 m
Höchster Punkt	468 m
Gehzeit	3:00 h
Schwierigkeit	<b>leicht</b>

Einmal rund um Bad Herrenalb – die ideale Tour um den Ort und die nähere Umgebung kennenzulernen.

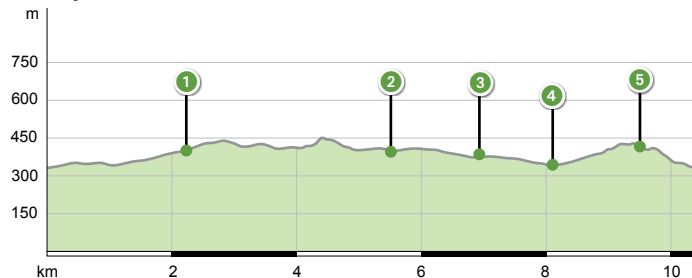
## Start- und Zielpunkt der Tour:

Die Tour startet und endet am Bahnhof Bad Herrenalb.



**Wegbeschreibung:** Vom **Bahnhof** aus nehmen wir die Bahnhofstraße bis zur Ettlinger Straße, überqueren diese und folgen dem Bleichweg aufwärts. Nach etwa 500 m gehen wir rechts auf den Dobelbachweg. Der

## Höhenprofil



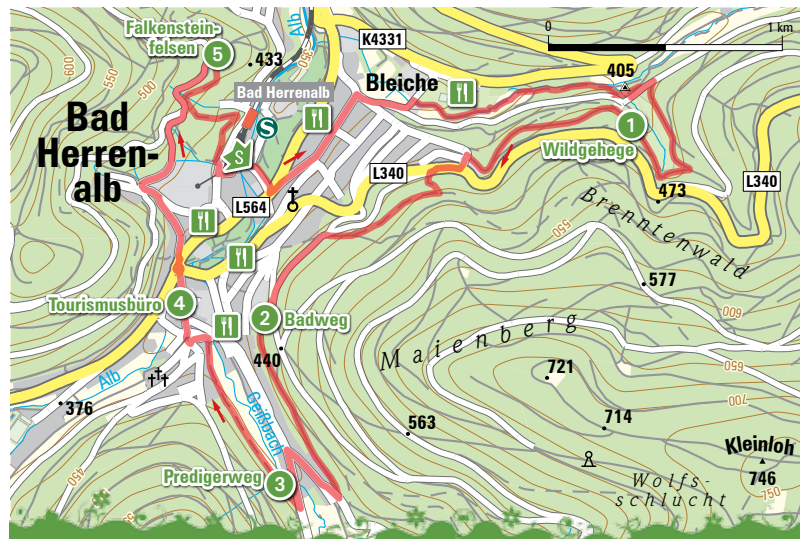
Beschilderung des Erlebnispfads Dobelal folgend, am **Wildgehege** vorbei, gehen wir weiter bis auf die Graf-Berthold-Straße, die uns nach links zur Dobler Straße führt. Kurz darauf geht rechts ein Fußweg Richtung Unteres Gaistal ab. Wir folgen dem **Badweg** bis zur Fahrstraße,

der wir abwärts zur Gaistalstraße folgen, in die wir nach links einbiegen. Wir gehen die Gaistalstraße entlang, bis rechter Hand kurz darauf der **Predigerweg** abgeht. Dem folgen wir zurück ins Zentrum, an der Klosteranlage vorbei durch den Torbogen zum **Tourismusbüro**

am Rathaus. Wir queren den Kreisler und gehen den Bernsteinweg hinauf Richtung Fachklinik Falkenburg bis zu den **Falkensteinfelsen** . Über den Weg unter den Felsen kehren Sie schließlich zurück zum Bahnhof Bad Herrenalb.



Mit etwas Glück entdecken wir am Wildgehege einen prachtvollen Hirsch.



**Tourentipp:** Die Tour eignet sich auch bei unbeständigem Wetter, da man von jedem Punkt aus schnell in die Stadt zurückkehren kann. Von den Falkensteinfelsen hat man einen tollen Ausblick über die Stadt, lohnender Abschluss der Tour!



# Über Rotensol ins Holzbachtal

Länge	11,3 km
Höhenmeter	▲ 278 m
Höchster Punkt	562 m
Gehzeit	3:00 h
Schwierigkeit	<b>mittel</b>

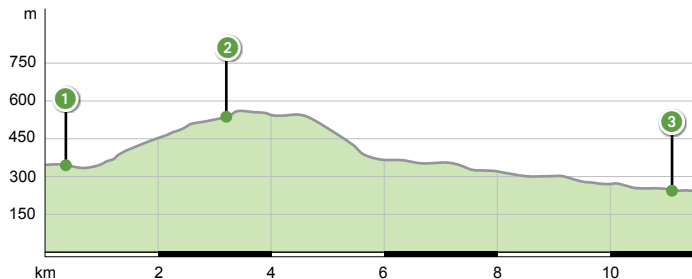
Über den Ortsteil Rotensol geht es hinunter ins romantische Holzbachtal, einst eines der mühlenreichsten Täler des Nordschwarzwaldes, bis nach Marxzell.

## Start- und Zielpunkt der Tour:

Die Tour beginnt am Bahnhof in Bad Herrenalb und endet in Marxzell ebenfalls am Bahnhof.

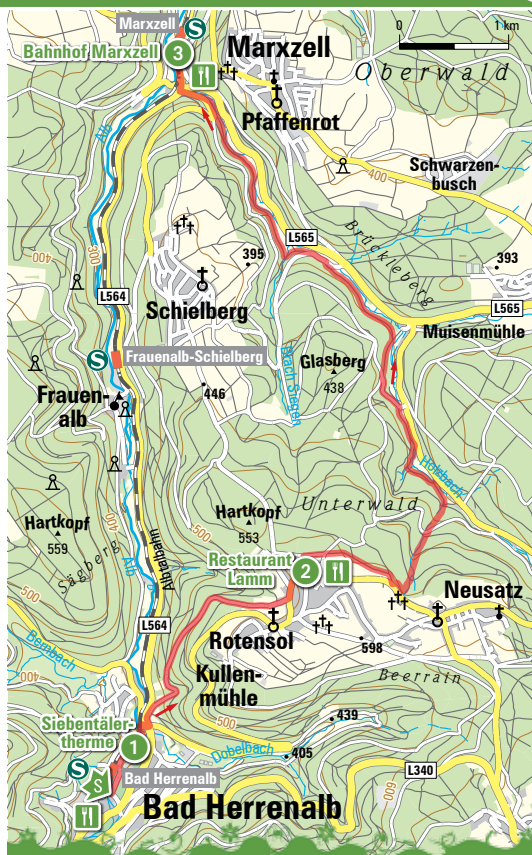
**Wegbeschreibung:** Vom **Bahnhof** (S) gehen wir an der **Siebtälertherme** (1) vorbei über die Schweizerwiese bis zum Ortsausgang Bad Herrenalbs, queren den Kreisel und folgen dem Fußweg Mönchstraße nach

## Höhenprofil



Rotensol hinauf. Beim **Restaurant Lamm** (2) wenden wir nach links und folgen der Straße Richtung Sportplatz am Waldrand. An einem Teich vorbei, im Sommer mit Seerosen bedeckt, kommen wir auf den Weg, der durch einen Laubwald hinab ins liebevolle Holzbachtal führt. Am

Waldrand entlang nehmen wir den Weg zuerst den Holzbach und schließlich den Maisenbach entlang bis nach Marxzell im Alb tal. Vom **Bahnhof Marxzell** (3) geht es mit der S-Bahn (S1) zurück nach Bad Herrenalb.



Im Herbst herrscht eine ganz besondere Stimmung auf den Wanderwegen rund um Rotensol.

**Tourentipp:** Das Fahrzeugmuseum am Tourenziel in Marxzell lohnt ein Besuch. Hier gibt es über 100 Autos, 150 Motor- und Zweiräder, 23 Traktoren und 16 Feuerwehrautos zu entdecken und so einige Raritäten.

# Zum Bernsteinfels

**Länge** 13,4 km  
**Höhenmeter** ▲ 589 m  
**Höchster Punkt** 698 m  
**Gehzeit** 3:56 h

Beeindruckende Panoramablicke belohnen den Wanderer für den Anstieg zum Bernsteinfels.

**Schwierigkeit** mittel

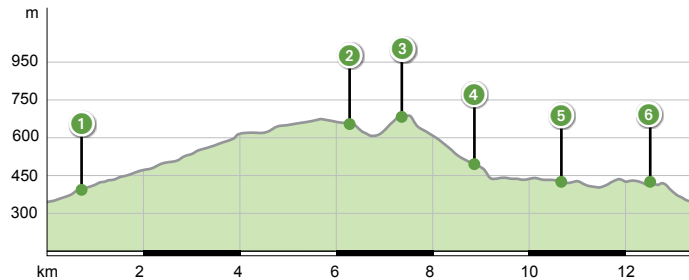
## Start- und Zielpunkt der Tour:




Die Rundtour startet und endet am Bahnhof Bad Herrenalb.



 **Rundtour**

**Wegbeschreibung:** Vom **Bahnhofsvorplatz**  gehen wir über den Weg „Am Ziegelbronnen“ rechts auf den „Rechteichweg“. Richtung **Fachklinik Falkenburg**  biegen wir wieder rechts auf den Falkenburgweg ab. Nach

## Höhenprofil



ca. 400 m biegen wir links ab und folgen nun immer dem Weg bis zum **Bernsteinfels**  und dann weiter bis zum **Mauzenstein** . Von hier gehen wir weiter Richtung Eckkopfquelle und schließlich der gelben Markierung folgend bis nach **Bernbach**  zur Kirche. Gleich nach

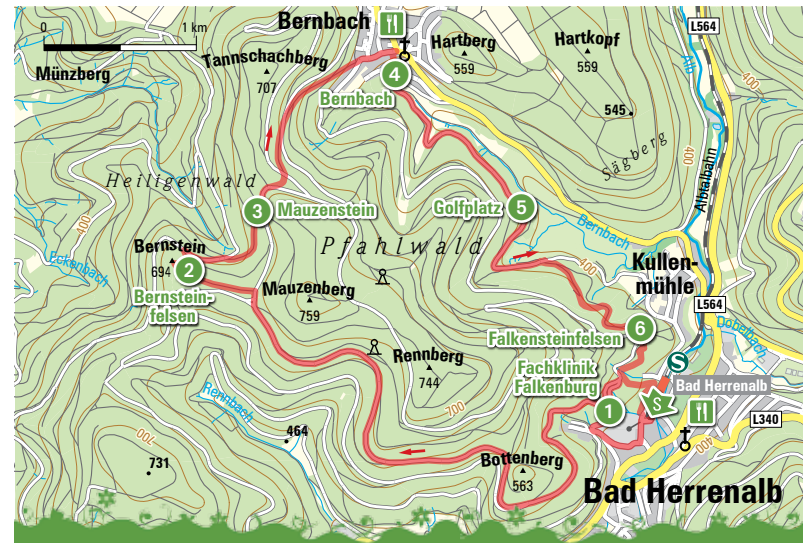
dem Gasthaus Löwen nehmen wir den Treppenweg abwärts Richtung Obere Kullenmühle. Vorbei am **Golfplatz**  linker Hand gehen wir bis zum Aussichtspunkt am **Falkensteinfels**  und steigen dann zurück zum Bahnhof ab.



Das Gipfelkreuz am Bernsteinfels.



Vom Falkensteinfels aus hat man eine tolle Panoramansicht über Bad Herrenalb.



**Tourentipp:** Bei klarer Sicht sieht man vom Bernstein aus weit über das Murgtal hinweg bis in die Vogesen und den Pfälzer Wald. In der Nähe liegt der Mauzenstein, ein geschütztes geologisches Naturdenkmal. Einst diente der Stein wohl dem Astralkult zur Verehrung der Gestirne.

# Übers Kloster Frauenalb nach Bernbach

Länge 14,7 km  
Höhenmeter ▲ 387 m  
Höchster Punkt 515 m  
Gehzeit 4:30 h

Schwierigkeit **mittel**

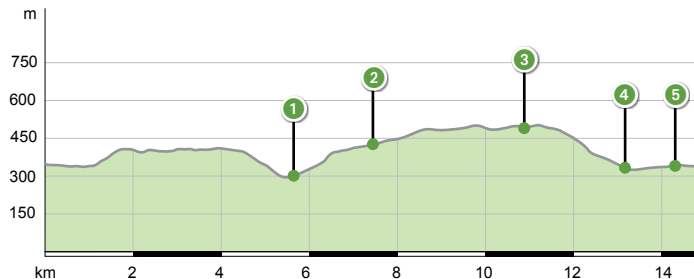
**Rundtour**

Rundtour zur beeindruckenden Kulisse der Klosterruine in Frauenalb und über den Höhenortsteil Bernbach zurück nach Bad Herrenalb.

**Start- und Zielpunkt der Tour:** Die Tour startet und endet am Bahnhof Bad Herrenalb.


**Wegbeschreibung:** Vom **Bahnhof** (S), über die Schweizerwiese, vorbei an der **Siebtältherme** (1) wandern wir zum Kreisel am Ortseingang. Dort gehen wir auf der Mönchstraße bis zur linken Abzweigung Romeoweg.

## Höhenprofil



Diesem folgen wir bis Frauenalb, überqueren das Albtal und kommen zur **Klosterruine Frauenalb** (2). Rechts des Weges entlang der Mauer, die den ehemaligen Äbtissinnengarten umschließt, folgen wir dem Wegschild zum **Metzlinchwander Hof** (3), den wir nach ca. 2 km erreichen. An der Gabelung folgen wir

der Beschilderung nach **Bernbach** (4). Im Ort gehen wir auf die Fahrstraße Richtung Kirche und biegen dann links in den Säbergweg. Diesem folgen wir bis nach ca. 300 m die alte Bernbacher Steige beginnt, die über die **Kullenmühle** (5) zum Ausgangspunkt zurückführt.



**Tourentipp:** Alternativ können Sie dem Klosterpfadsymbol folgend links der Alb bis nach Frauenalb wandern. Minikapellen entlang des Weges und das Grenzhäusle erzählen vom einstigen Leben der Herrenalber Mönche und Frauenalber Stiftsdamen. Infos hierzu auch auf S.38.



Eine ganz besondere Atmosphäre herrscht heute in der im Jahre 1853 durch einen Brand zerstörten Klosteranlage in Frauenalb.

# Vom Gaistal zur Teufelsmühle



**Länge** 15,2 km  
**Höhenmeter** ▲ 440 m  
**Höchster Punkt** 913 m  
**Gehzeit** 4:30 h

**Schwierigkeit** mittel

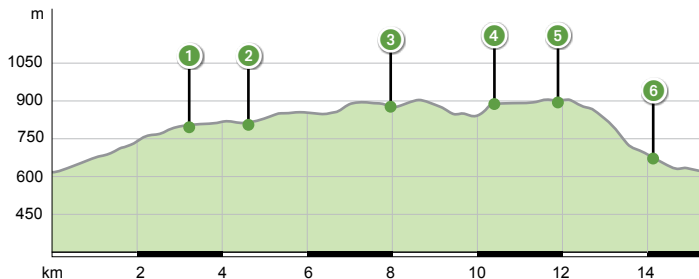
 **Rundtour**




Diese Rundtour führt Sie vom Oberen Gaistal zur Teufelsmühle – tolle Ausblicke und die Teufelsmühle belohnen uns für den Anstieg.



**Start- und Zielpunkt der Tour:** Die Rundtour startet und endet am Skiheim Talwiesenschänke im Oberen Gaistal (Bus 116, Parkplatz).

**Wegbeschreibung:** Wir starten am Skiheim Talwiesenschänke  Richtung Bernbacher Weg und nehmen den ersten Abzweig links Richtung Weithäusleplatz . An der Weggabelung gehen wir rechts den Hahnenfalzweg, an

## Höhenprofil



der Schweizerkopfhütte  vorbei, weiter bis zur Hahnenfalzhütte . Dort an der Weggabelung laufen wir weiter geradeaus Richtung Steinerner Sitzbank und folgen der Beschilderung zur Teufelsmühle . Für den Rückweg halten wir uns zu Beginn Richtung Ahornwasen und

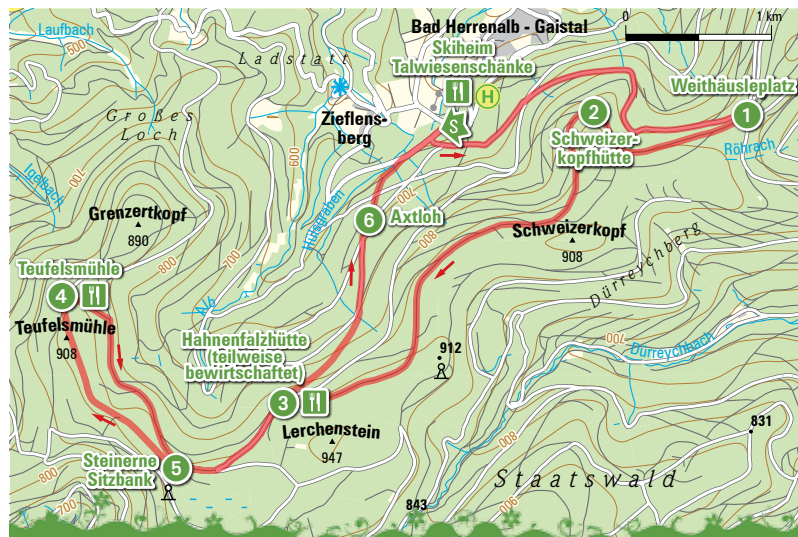
gelangen so zurück zur Steinernen Sitzbank . Ein Stück gehen wir wie auf dem Hinweg zurück zur Hahnenfalzhütte. Von dort laufen wir diesmal über Axtloh  zurück zum Ausgangspunkt am Skiheim.



Einmaliger Panoramablick von der Schweizerkopfhütte aus.



Auf 908 m ü.N.N. thront der Turm der Teufelsmühle.



**Tourentipp:** Entlang der Tour liegen einige Aussichtspunkte, von denen aus Sie beeindruckende Panoramablicke auf Bad Herrenalb und die Region haben. Am Wochenende ist meist auch die Hahnenfalzhütte für Wanderer geöffnet. Die Skizunft bietet dort Getränke an.

# Zur Eyachmühle ins Eyachtal

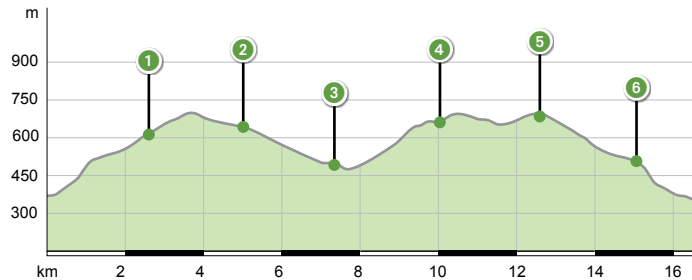
Länge	16,5 km
Höhenmeter	▲ 649 m
Höchster Punkt	710 m
Gezeit	4:42 h
Schwierigkeit	<b>mittel</b>

Über das Dobler Hochplateau geht es ins Eyachtal zur Eyachmühle in einem kleinen Rundbogen zurück. Wer nur einen Weg gehen möchte nimmt die Busverbindung zurück nach Bad Herrenalb.

**Start- und Zielpunkt der Tour:** Die Tour startet und endet beim Tourismusbüro am Rathausplatz.

**Wegbeschreibung:** Die Wanderung beginnt am **Tourismusbüro** **f**. Am Kreisel führt die Dobler Straße zur Alten Dobler Straße rechts. An deren Ende nehmen wir den Fußweg über **Knieschnapper** **1** und **Brenntenwald** **2**

## Höhenprofil



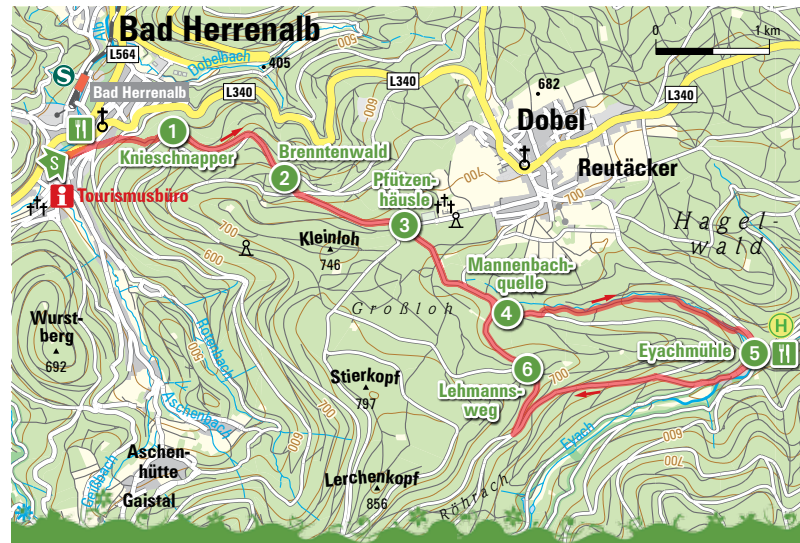
Richtung Dobel. Wir folgen dem Pfützenhäusleweg aufwärts zum Pfützenhäusle **3**. Von dort aus führt der Weg geradeaus über die Mannenbachquelle **4** durch das Mannenbachtal hinab ins Eyachtal direkt zur Eyachmühle **5**. An der

Forellenzucht Zordel vorbei, biegen wir wieder nach rechts in den Wald ab. Dem Weg folgend kommen wir auf den Stollenweg, den wir durch die Sommerhalde hinauf gehen, bis der Lehmannsweg **6** quert. Nun biegen wir auf diesen ab und

kommen am Seltenbrunnen wieder zum Pfad, der uns wie auf dem Hinweg zurück nach Bad Herrenalb führt. Um den Rückweg zu variieren, können wir alternativ auch an Stierhütte und Grafenstein vorbei über den Grafenweg zurück nach Bad Herrenalb laufen.



Zur Halbzeit der Tour lohnt sich eine Pause im Eyachtal.



**Tourentipp:** Die leckeren Forellengerichte im Eyachtal bekannt für die Forellenzucht – machen die Mühe für die Strecke bergauf und bergab wieder wett. Von der Eyachbrücke geht es auch mit dem Linienbus 719 bis Dobel und von dort mit der Linie 716 nach Bad Herrenalb zurück.

# Große Runde über die Teufelsmühle


Länge 15,5 km  
Höhenmeter ▲ 717 m  
Höchster Punkt 913 m  
Gezeit 4:54 h

Schwierigkeit **schwer**

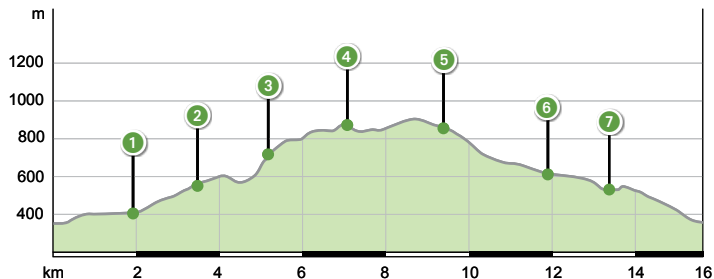
 **Rundtour**





Diese anspruchsvolle Wanderung kombiniert einige Teilstrecken vorangegangener Touren: über Quellenpfad und Großes Loch zur Teufelsmühle und durchs Gaistal zurück.




**Start- und Zielpunkt der Tour:** Die Rundtour startet und endet beim Tourismusbüro am Rathausplatz.

**Wegbeschreibung:** Vom Tourismusbüro  aus gehen wir durch den Torborgen auf die Klosterstraße. Wir folgen zunächst der Beschilderung des Quellenerlebnispfades, einer blauen Libelle, in Richtung Albtalweg. Der

## Höhenprofil



Quellenerlebnispfad führt uns zum Albtaljagdhaus  , wo wir rechts in Richtung Reißwasenhütte  abbiegen. Dort halten wir uns an die Beschilderung „Einstieg Großes Loch“ bis zum Großen Loch  . Von hier weiter zur Teufelsmühle  . Zurück gehen wir Richtung Steinerne Sitz-

bank und Hahnenfalzhütte  . Dem Brudesweg folgend gelangen wir über Axtloch zum Skiheim Talwiesenschänke  . Nun wenden wir nach links Richtung Talwiese und gehen weiter bis zur Hirschwinkelhütte  . Über den Schanzweg gelangen wir zurück nach Bad Herrenalb.



Die beliebten Wanderziele Teufelsmühle und Gaistal werden in dieser Tour kombiniert.

**Tourentipp:** Am Nordhang des Grenzertkopfes durchwandern wir auf dieser Tour die naturbelassene Waldschlucht Großes Loch. Die schroffe Schlucht entstand vor ca. 200 Millionen Jahren und ist heute ein besonders schützenswertes Naturdenkmal.

# Über Gernsbach nach Baden-Baden

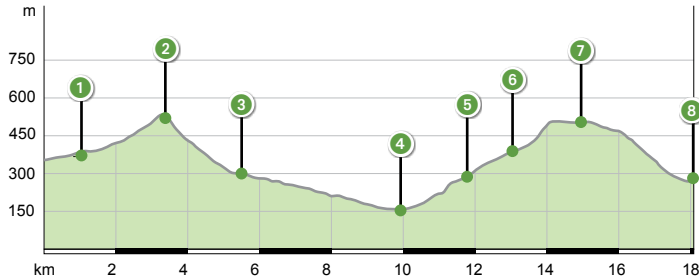
Länge	18,1 km
Höhenmeter	▲ 601 m
Höchster Punkt	542 m
Gehzeit	4:54 h
Schwierigkeit	<b>schwer</b>

Etwa 18 km führen über Loffenau und Gernsbach an der Murg durch die einmalige Schwarzwaldlandschaft bis nach Baden-Baden.

**Start- und Zielpunkt der Tour:** Die Tour startet am Tourismusbüro Bad Herrenalb und endet an der Talstation Merkurbahn in Baden-Baden.

**Wegbeschreibung:** Vom Tourismusbüro **i** aus gehen wir auf die Gernsbacher Straße stadtauswärts und nach dem **Freibad 1** links von der Fahrstraße weg. Wir folgen der Beschilderung aufwärts zum **Käppele 2** und gehen

## Höhenprofil



dann wieder talabwärts Richtung **Loffenau 3**. Wir laufen durch das malerische Dorf zur Hauptstraße und Richtung Kurpark. Am Drachenfliegerlandeplatz vorbei nehmen wir den blau markierten Weg ins Ingelbachtal. Der Ingel-

bach führt uns zum Kurpark nach **Gernsbach 4**. Dort erreichen wir die Hauptstraße, halten uns rechts und queren die Murg hoch in die Altstadt. Wenige Schritte nach der Kirche beginnt links unser Fußweg Richtung **Munitionsplatz 5**. Über

**Kieferscheid 6** und **Binsenasen 7** folgen wir der Beschilderung zur Talstation der **Merkurbahn 8**. Am Ziel angekommen lohnt die Fahrt mit der Merkurbahn (täglich von 10.00 bis 22.00 Uhr geöffnet) zur Bergstation für einen tollen Panoramablick!



Durchs wunderschöne Murgtal – hier vom Bernsteinfels aus gesehen – führt uns diese Wanderung.



**Tourentipp:** Kann auch als Etappentour gelaufen werden. Der Bus 244 zwischen Bad Herrenalb – Loffenau – Gernsbach und Baden-Baden bringt uns jeweils zurück zum Ausgangspunkt. Anschluss zur Linie 244 von der Talstation der Merkurbahn ab Haltestelle Merkurwald mit dem Stadtbus 204 oder 205.

# Griechisches Restaurant Dionysos

**Mittagskarte**  
Montag bis Samstag



## Öffnungszeiten:

von Montag bis Samstag

11:30-14:00 Uhr und 17:00-24:00Uhr

Sonn- und Feiertag 11:30-24:00Uhr

Dienstag Ruhetag (Oktober bis März)

**durchgehend warme Küche**

Dobler Straße 14 • 76332 Bad Herrenalb

[www.dionysos-badherrenalb.de](http://www.dionysos-badherrenalb.de) • Tel. 07083 / 54 54

## Gaistäler-Schlemmer-Tour durch das romantische Obere Gaistal

Sie wandern von einer regionalen  
Köstlichkeit zur nächsten und erleben  
dabei die herrliche Natur.

Ein Menü  
auf drei Stationen  
44,00 EUR pro Person  
inkl. Tischwein &  
Mineralwasser



  
bad herrenalb  
*Das trübt mir gut*

Anmeldung und Termine: Tourismusbüro Bad Herrenalb



## Themenwanderwege und Erlebnispfade

Natur und Geschichte „auf Schusters Rappen“ erleben – das kann man in Bad Herrenalb auf insgesamt sechs Erlebnispfaden. Die gut ausgeschilderten Wege zwischen 2 und 5 km Länge haben eines gemeinsam: sie machen das Wandern zum Erlebnis, nicht nur weil sie landschaftlich reizvoll gelegen sind, sondern vor allem weil unterwegs tolle Stationen warten, die Geschichte zu einer spannenden Zeitreise werden lassen oder auf Geheimnisse in der Natur hinweisen, von denen Sie bisher noch nichts gewusst haben.

📌 **Tipp:** Die Naturerlebnispfade sind übrigens gerade auch für Kinder eine Attraktion. Gehen Sie gemeinsam auf Entdeckungsreise!

### Natur entdecken

#### Naturerlebnispfad Dobeltal

2,5 km – reine Gehzeit ca. 50 min  
Beim Spaziergang entlang des Dobelbaches das idyllische Schwarzwaldtal an verschiedenen Stationen mit allen Sinnen wahrnehmen – z.B. mit einem Hörtrichter, der die Fließgeräusche des Wassers verstärkt. Am Wildgehege vorbei geht es zurück zum Ausgangspunkt – wer ganz ruhig ist kann Hirsch und Rehkitze entdecken...

📌 **Start- und Zielpunkt:** unterhalb der Dobeltalschule



**Unser gemütliches Restaurant verwöhnt Sie mit regionalen Spezialitäten der Saison.**

Genießen Sie, was unser einfallreiches Küchenteam im Rhythmus der Jahreszeiten für Sie zaubert.

### Öffnungszeiten

Dienstag bis Sonntag ab 11 Uhr, Warme Küche 11-14 und ab 17 Uhr

Montag Ruhetag

Januar, Februar und März nur Samstag und Sonntag geöffnet oder für Gruppen ab 20 Personen.



## Kurhaus & Parkrestaurant

Kurpromenade 8, 76332 Bad Herrenalb  
Telefon 07083 / 24 84, Telefax 07083 / 12 88  
E-Mail [info@kurhaus-parkrestaurant.de](mailto:info@kurhaus-parkrestaurant.de)  
[www.kurhaus-parkrestaurant.de](http://www.kurhaus-parkrestaurant.de)

# ANDI'S SPÄTZLESTUBE

**BADEN - WÜRTTEMBERGISCHER  
MEISTER AM SPÄTZLEBRETT**



Ettlingerstrasse 18 / 1  
76332 Bad Herrenalb  
Inhaber: A.Reichle

Öffnungszeiten: Dienstag-Sonntag  
11.00 - 14.00 / 17.00 - 22.30  
( Montag - Ruhetag )

**Einzigartiges, uriges Spätzle-Spezialitätenrestaurant**  
tel. 07083 / 526565 - [www.spaeztlestube.de](http://www.spaeztlestube.de)

## Walderlebnispfad Bernbach

2 km – reine Gehzeit ca. 30 min

Waldbewohner und heimische Baumarten gilt es in Bernbach zu entdecken. Ein Klanggarten, Baumtelefon, Früchte-Schaukasten sowie der Weitsprung-Wettbewerb mit den heimischen Waldbewohnern sorgen für jede Menge Spaß unterwegs. Auch an einen Platz der Stille wurde gedacht, um alle Sinneseindrücke auf sich wirken zu lassen.

① Start- und Zielpunkt: ca. 100 m hinter dem Parkplatz der Festhalle in Bernbach

## Quellenerlebnispfad

ca. 5 km - reine Gehzeit ca. 1 Std. 20 min

Wasserrauschen hören, Tieren und Pflanzen nachspüren oder einfach nur im weichen Moos liegen und in die Baumwipfel schauen. Die Libelle „Quelli“ begleitet Sie auf Ihrem Weg durch eines der reizvollsten Täler des Schwarzwalds. Erleben Sie die Zauberwelt der Quellen und wilden Gewässer auf dem Quellenerlebnispfad.

① Start- und Zielpunkt: Bahnhof, dann „Quelli“ folgend oder direkt beim Waldparkplatz am Albtalweg





### **WILDKATZEN-Walderlebnis**

5 km – reine Gehzeit ca. 1 Std. 30 min

Den Wald einmal aus den Augen einer Wildkatze entdecken, das geht auf dem Wildkatzenpfad im Oberen Gaistal. Über Stock und Stein führt dieser schöne Weg zu zehn Erlebnis-Stationen, die auf mögliche Lebensräume der Wildkatze ebenso aufmerksam machen wie auf die Gefahren, die auf das Wildtier lauern. Und wer ein Handy dabei hat, erfährt über den Audio-Guide noch mehr Spannendes zur Wildkatze!

① Start- und Zielpunkt: Bushaltestelle Talwiese (Oberes Gaistal)

### **Geschichte erleben**

#### **Fuchspfad Rotensol**

2,5 km – reine Gehzeit ca. 50 min

Der als besonders cleveres Tierchen bekannte Fuchs führt die Besucher durch Rotensol. Bei der Entdeckungsreise durch und um den Ort erfährt man Aktuelles und Historisches aus der Dorfgeschichte Rotensols, unter anderem auch warum die Einwohner des Ortsteils „Füchse“ und die des Nachbarorts Neusatz „Hasen“ heißen...

Wer die Tour einschließlich der Station im Dobeltal läuft, muss mit einer Gesamtwegstrecke von 7 km rechnen.

① Start- und Zielpunkt: Dorfplatz Rotensol



# **Skiheim Talwiesenschänke im Oberen Gaistal**

Seit **über 35 Jahren** geführt durch  
Heinz und Ursula Maisch.



Durchgehend  
warme Küche


## **UNSER ANGEBOT:**

- regionale Speisen, Getränke und allerlei Schmankerl aus der heimischen Küche
- unsere selbst hergestellten Wurstwaren und Schinkenspezialitäten - auch zum Mitnehmen
- hausgemachte Kuchen frisch aus der Backstube



**Besuchen Sie uns im Skiheim Talwiesenschänke,**  
Buckelweg 120, 76332 Bad Herrrenalb – Oberes Gaistal,  
Telefon 07083 / 34 15, Dienstag Ruhetag

**BUS** 116, Haltestelle Talwiese direkt vor dem Hause

 direkt am Einstieg Wildkatzenpfad



### Klosterpfad

5 km – reine Gehzeit ca. 1 Std. 15 min  
1000 Jahre Geschichte auf 5000 m gilt es zwischen dem einstigen Zisterzienserkloster in Bad Herrenalb und der Benediktiner-Anlage in Frauenalb zu erkunden. Nicht nur die Überreste der Klosteranlagen erzählen von der einstigen Blütezeit der beiden Klosterorte, sondern auch die „Minikapellen“ am Wegesrand und das „sprechende Zollhäusle“, das die zwischen Herren- und Frauenalb verlaufende badisch-württembergische Grenze markiert.

① **Start- und Zielpunkt:** Der Pfad führt von der Klosterkirche in Bad Herrenalb zur Klosterruine in Frauenalb und kann in beide Richtungen begangen werden. Zurück dann mit der Stadtbahn S1 an den jeweiligen Ausgangspunkt.

② **Tipp:** Weitere Informationen zu den Erlebnispfaden unter [www.badherrenalb.de/erlebnispfade](http://www.badherrenalb.de/erlebnispfade) oder Sie fragen nach den Info-Flyern im Tourismusbüro! Regelmäßig finden auch Erlebnisführungen auf unseren Themenwegen statt.

# Eiscafé La Vita

(in der Fußgängerzone hinter dem Rathaus)

## Lust auf ein leckeres Eis?

Bei Eiscafé La Vita in Bad Herrenalb finden Sie sicherlich Ihre Lieblingseissorte.



## Eiscafé La Vita

mit sonniger Dachterrasse

Sägwasenplatz 1  
76332 Bad Herrenalb  
Tel. 07083 / 40 96

## Geführte Wanderungen



Blick in die Becherlupe – bei einer Führung auf unseren Themenpfaden gibt es so einiges zu entdecken ...



Ortskundige Wanderführer machen jede Tour zu einem Erlebnis!

Lernen Sie die herrliche Umgebung rund um Bad Herrenalb in geselliger Runde und in der Obhut eines ortskundigen Wanderführers kennen.

Ganzjährig entdecken Sie den Schwarzwald von Bad Herrenalb aus bei den regelmäßigen geführten Wanderungen. Jeden Mittwoch starten die geführten Touren um 14.00 Uhr am Bahnhof. Kürzere Wegstrecken zwischen 5 und 7 km und eine Einkehr unterwegs zeichnen die „Mittwochswanderungen“ aus. Etwas längere Touren starten immer montags (ganzjährig) und freitags (ab 2013 März bis November) um 13.30 Uhr am Bahnhof Bad Herrenalb. Unter [www.badherrenalb.de/wandern](http://www.badherrenalb.de/wandern) finden Sie den Halbjahresplan mit den geplanten Touren.

Noch mehr Wanderangebote gibt es übrigens von der Ortsgruppe des Schwarzwaldvereins Bad Herrenalb – das Jahresprogramm erhalten Sie im Tourismusbüro.

### Erlebnisführungen auf unseren Themenpfaden

Wenn Wandern durch die schöne Natur Ihnen nicht genügt – kommen Sie doch einmal mit auf eine unserer Erlebnisführungen. Sei es auf den Spuren von Mönchen und Stiftsdamen entlang des Klosterpfades, auf der Jagd nach Quellnymphen in den wilden Wässern des Quellenpfades oder auf leisen Pfoten einer Wildkatze beim Wildkatzen-Walderlebnis – spannende Entdeckungen mit unseren fachkundigen Guides sind garantiert! Selbst bei Nacht nimmt die Entdeckungsreise kein Ende: der Herrenalber Nachtwächter führt Sie bei Laternenschein durch unsere Stadt. Vorbei am geheimnisvollen Paradies und so manch einer dunklen Ecke lauschen Sie Legenden und Sagen aus vergangenen Zeiten.

**📌 Tipp:** Informationen zu aktuellen Terminen und Gruppenführungen auf den Themenpfaden erhalten Sie im Tourismusbüro oder unter [www.badherrenalb.de/erlebnisfuehrungen](http://www.badherrenalb.de/erlebnisfuehrungen)

## Tourenplaner

### Planen Sie Ihre individuelle Wanderroute!

Mit unserem Tourenplaner können Sie alle wichtigen Informationen zu Ihrem selbst erstellten Streckenverlauf, wie ungefähre Wanderzeit und Höhenprofil, bequem von zu Hause abrufen und den Tourverlauf bei Bedarf ausdrucken. Auch der GPS-Track zur jeweiligen Tour ist abrufbar und kann auf ein GPS-fähiges Gerät geladen werden. So starten Sie bestens vorbereitet in Ihren Ausflug nach Bad Herrenalb! Den Link zum Tourenplaner finden Sie unter [www.badherrenalb.de/tourenkarte](http://www.badherrenalb.de/tourenkarte)

# Impressum

## Herausgeber:

Tourismusbüro Bad Herrenalb  
Rathausplatz 11  
76332 Bad Herrenalb

Telefon 07083 / 50 05-55  
Telefax 07083 / 50 05-44  
info@badherrenalb.de  
www.badherrenalb.de

## Fotos:

Tourismusbüro Bad Herrenalb, Herbert Rauter, Dietmar Glaser

## Konzeption und Umsetzung:

MARTES NEW MEDIA  
G.-Braun-Str. 14  
76187 Karlsruhe

Telefon 0721 / 2012-120  
info@martes.de  
www.martes.de

## Kartengrundlage:

ALPSTEIN Tourismus GmbH und Co. KG, Geoinformation © BKG und Vermessungsverwaltungen der Bundesländer (www.bkg.bund.de)

## Rechtsausschluss:

Die Gutscheine gelten nur bei Vorlage des vollständigen Pocketguides für jeweils eine Person, herausgetrennte Ecken können nicht akzeptiert werden. Pro Person ist jeder Gutschein nur einmalig und unter den auf dem Gutschein genannten Bedingungen einlösbar. Das Einlösen mehrerer Gutscheine durch dieselbe Person beim selben Anbieter ist nicht gestattet. Die Angebote sind nicht mit anderen Ermäßigungen kombinierbar. In der Onlineversion des Pocketguides sind keine Gutscheine enthalten.

Ausgabe 2012, limitierte Auflage. Alle Angaben ohne Gewähr. Verwendung des Pocketguides auf eigene Gefahr.

Ein Dank für die Korrekturen und Unterstützung geht an Dietmar Hartmann, Egon Schmidt und Herbert Rauter.

# Entspannung pur nach der Wandertour



SIEBENTÄLER  
**THERME**  
BAD HERRENALB



## Mineraltherme

Montag - Sonntag  
09.00 - 22.00 Uhr

## WellnessWelt im Prießnitz-Spa

Montag - Freitag  
13.00 - 22.00 Uhr

Sa., So. und Feiertag  
9.00 - 22.00 Uhr

## Damensauna Donnerstag

(außer an Feiertagen)  
13.00 - 17.30 Uhr

Donnerstag gemischt  
17.30 - 22.00 Uhr

## Siebentäler Therme

Schweizer Wiese 9  
76332 Bad Herrenalb  
Tel.: 07083 / 92 59-0  
www.siebentaelertherme.de



Tourismusbüro  
Rathausplatz 11  
76332 Bad Herrenalb  
Telefon 07083 / 50 05-55  
Telefax 07083 / 50 05-44  
[www.badherrenalb.de](http://www.badherrenalb.de)



  
**bad herrenalb**  
*Die traut mir gut*